Elaboração: GOT-AMAZÔNIA Grupo de Pesquisa em Geografia e Ordenamento do Território na Amazônia

apoio: UNIR Fundação Universidade Federal de Rondônia · Programa de Pós-Graduação em Geografia Ambiente e Território na Pan-Amazônia Departamento de Geografia · UNIR DGEO

Ensaio Espaço-temporal da COVID-19 na Amazônia legal

março de 2021

1.847.635 Casos confirmados

45.011 Casos de óbitos

Evolução de número de casos confirmados da COVID-19 no mês de março

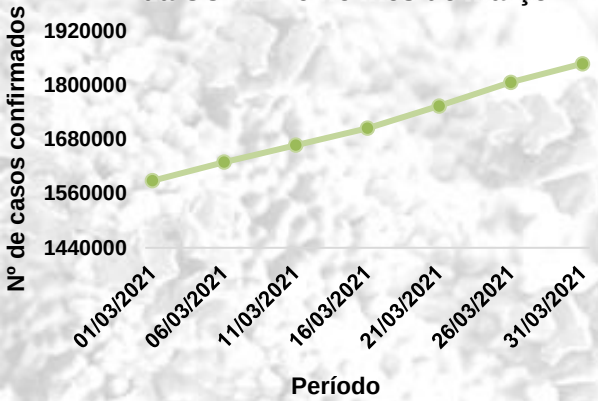

Fonte: Ministério da Saúde, 2021; Secretaria de Saúde do Maranhão, 2021.

Evolução de número de óbitos pela COVID-19 no mês de março

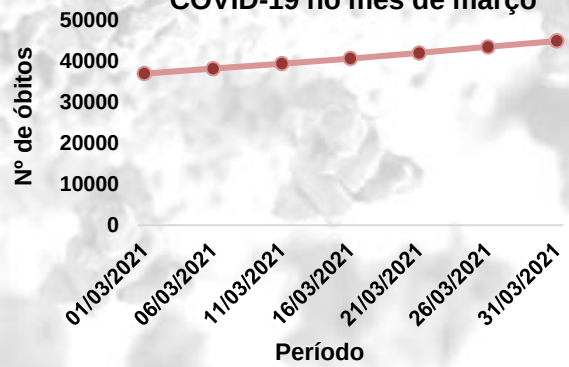

Fonte: Ministério da Saúde, 2021; Secretaria de Saúde do Maranhão, 2021.

Casos confirmados e óbitos da COVID-19

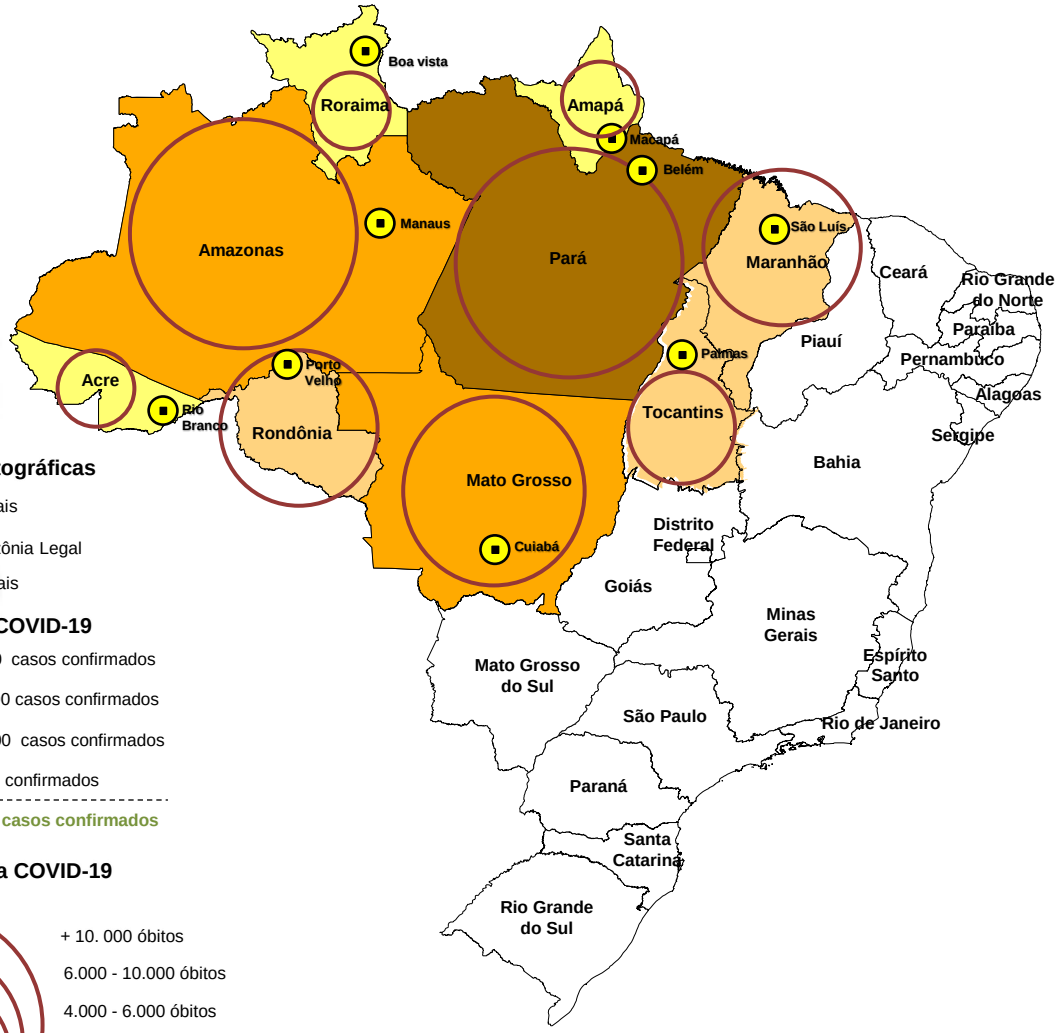

Convenções Cartográficas

- Capitais Estaduais
- Limite da Amazônia Legal
- Limites estaduais

Nº de casos pela COVID-19

- 10.000 - 100.000 casos confirmados
- 100.000 - 200.000 casos confirmados
- 200.000 - 400.000 casos confirmados
- + 400.000 casos confirmados

Total: 1.847.635 casos confirmados

Nº de óbitos pela COVID-19

- + 10. 000 óbitos
- 6.000 - 10.000 óbitos
- 4.000 - 6.000 óbitos
- 2.000 - 4.000 óbitos
- 1.000 - 2.000 óbitos

Total 45.011 óbitos

Base de Dados: Instituto Brasileiro de Geografia e Estatística – IBGE, 2015;
Ministério da Saúde, 2021;
Secretaria de Saúde do Maranhão, 2021;
Elaboração: Hemili Vitória do Carmo Pimentel
Data de Elaboração: 01/04/2021.

Equipe Técnica: Drª Maria Madalena de Aguiar Cavalcante (coordenadora do estudo), pesquisadores - Drª Josélia Fontenele Batista, acadêmicos - , Ms.Gean Magalhães da Costa (pós-graduação), Laila Cíntia Mota Belforte (pós-graduação), Hemili Vitória do Carmo Pimentel (pós-graduação), Rafaela Pereira Reis (bacharela)

Ensaio Espaço-temporal da COVID-19 na Amazônia legal

Ranking do número de casos confirmados pela COVID-19 ao longo do mês de março na Amazônia Legal

Os 09 primeiros estados com os maiores nº de casos confirmados pela COVID-19

Ranking	estados	01/03	Ranking	estados	11/03	Ranking	estados	21/03	Ranking	estados	31/03
1º	Pará	365.411	1º	Pará	379.196	1º	Pará	397.224	1º	Pará	417.523
2º	Amazonas	316.668	2º	Amazonas	328.763	2º	Amazonas	338.743	2º	Amazonas	349.123
3º	Mato Grosso	250.483	3º	Mato Grosso	266.939	3º	Mato Grosso	285.016	3º	Mato Grosso	308.546
4º	Maranhão*	168.308	4º	Maranhão*	173.723	4º	Maranhão*	180.449	4º	Maranhão*	187.474
5º	Rondônia	149. 513	5º	Rondônia	162.818	5º	Rondônia	175.187	5º	Rondônia	187.270
6º	Tocantins	114.467	6º	Tocantins	122.426	6º	Tocantins	132.419	6º	Tocantins	140.975
7º	Amapá	84.177	7º	Amapá	87.095	7º	Amapá	92.010	7º	Amapá	97.542
8º	Roraima	82.126	8º	Roraima	84.909	8º	Roraima	87.554	8º	Roraima	89.525
9º	Acre	57.894	9º	Acre	61.394	9º	Acre	65.959	9º	Acre	69.657

Fonte: Ministério da Saúde, 202; Secretaria de Saúde do Maranhão, 2021.
*Apenas o oeste do estado do Maranhão faz parte da Amazônia Legal, dessa forma foram contabilizados somente os dados de casos confirmados e números de óbitos dos munícipios integrados parcial e totalmente aos limites da Amazônia Legal.

Ranking do número de óbitos pela COVID-19 ao longo do mês de março na Amazônia Legal

Os 09 primeiros estados com os maiores nº de óbitos pela COVID-19

Ranking	estados	01/03	Ranking	estados	11/03	Ranking	estados	21/03	Ranking	estados	31/03
1º	Amazonas	10.938	1º	Amazonas	11.431	1º	Amazonas	11.791	1º	Amazonas	12.015
2º	Pará	8.643	2º	Pará	9.171	2º	Pará	9.796	2º	Pará	10.426
3º	Mato Grosso	5.732	3º	Mato Grosso	6.097	3º	Mato Grosso	6.694	3º	Mato Grosso	7.542
4º	Maranhão*	4.080	4º	Maranhão*	4.395	4º	Maranhão*	4.629	4º	Maranhão*	4.948
5º	Rondônia	2.870	5º	Rondônia	3.278	5º	Rondônia	3.677	5º	Rondônia	4.143
6º	Tocantins	1.532	6º	Tocantins	1.623	6º	Tocantins	1.806	6º	Tocantins	2.032
7º	Amapá	1.142	7º	Roraima	1.216	7º	Roraima	1.281	7º	Roraima	1.341
8º	Roraima	1.100	8º	Amapá	1.169	8º	Amapá	1.222	8º	Amapá	1.302
9º	Acre	1.012	9º	Acre	1.094	9º	Acre	1.181	9º	Acre	1.262

Fonte: Ministério da Saúde, 2021; Secretaria de Saúde do Maranhão, 2021.
*Apenas o oeste do estado do Maranhão faz parte da Amazônia Legal, dessa forma foram contabilizados somente os dados de casos confirmados e números de óbitos dos munícipios integrados parcial e totalmente aos limites da Amazônia Legal.